









SITUĀCIJAS PLĀNS



DETĀLPLĀNOJUMA TERITORIJAS ROBEŽA



- | | | | |
|---|--|--|------------------------------|
|  | detālplānojuma robeža |  | ūdens teritorija |
|  | teritorija ārpus detālplānojuma robežām, kuru var būtiski ietekmēt detālplānojuma īstenošana |  | publiskās apbūves teritorija |
|  | ielu sarkanās līnijas |  | centru apbūves teritorija |
|  | pazemes autosstāvvietu izvietojuma teritorija |  | apstādījumu teritorija |

Informāciju, izmantojot Rīgas vēsturiskā centra un tā aizsardzības zonas teritorijas plānojuma grafiskās daļas plānu „RVC detalizētā teritorijas plānotā (atļautā) izmantošana”, sagatavoja Rīgas pilsētas būvvaldes Arhitektūras pārvaldes Detālplānojumu nodaļas galvenā teritorijas plānotāja Andra Valaine