



**KOKU CIRŠANAS IECERES PUBLISKĀ APSPRIEŠANA
RĪGĀ, BAZNĪCAS IELĀ 26
kad. Nr. 0100 020 0037**

Objekts

Slēgta iekšpagalma sakārtošana Rīgā, Baznīcas ielā 26.

Pamatojums

Rīgas domes Apstādījumu saglabāšanas komisijas
18.03.2013. lēmums Nr.12 1.5.4. §

Informācija

Sakarā ar to, ka iekšpagalmā ēkas tuvumā esošs koks stipra vēja apstākļos apdraud ēkas konstrukcijas, paredzēts nocirst 1 zirgkastaņu ø 42 cm, kurai apzāģēti vainaga apakšējie zari, augstu pacelts vainags, atsevišķi kalstoši zari, koks bez ainaviskās vērtības.

Adrese: Rīgā, Baznīcas ielā 26.

Zemes īpašnieks: SIA «EL Operator».

Koka ciršanas ierosinātājs: SIA «EL Operator».

Iespējas izteikt viedokļus un priekšlikumus

PUBLISKĀ APSPRIEŠANA NOTIEK NO 08.04.2013. LĪDZ 19.04.2013.

Rakstiskas atsauksmes (aptaujas lapas) lūdzam iesniegt (vai nosūtīt pa pastu) līdz 19.04.2013. sekojošās vietās:

1. Rīgas pilsētas būvvaldes apkalpošanas centrā Rīgā, Amatu ielā 4, 1. stāvā, tālr.: **67 105 800, 67 012 889**; Apmeklētāju pieņemšanas laiks pirmdienās un ceturtdienās 10.00–19.00, otrdienās un trešdienās 9.00–16.00, piektdienās 9.00–14.00;
2. Jebkurā Rīgas domes apmeklētāju pieņemšanas centra filiālē (bezmaksas tālr.: **80 000 800**);
3. Jebkurā Rīgas centrālās bibliotēkas filiālē;
4. Elektroniski portālā **www.riga.lv** sadaļā «e-pakalpojumi».

Pēc publiskās apspriešanas rezultātu apkopošanas Rīgas pilsētas būvvalde ziņojumu par publiskās apspriešanas rezultātiem virzīs izskatīšanai Rīgas domes Apstādījumu saglabāšanas komisijas sēdē (informatīvais tālr.: **67 012 976**, e-pasts: **apstadijumi@riga.lv**)

Iepazīties ar materiāliem un saņemt sīkāku informāciju iespējams

Rīgas pilsētas būvvaldes Apstādījumu inspekcijā Rīgā, Amatu ielā 4, 206. kab. apmeklētāju pieņemšanas laikā – pirmdienās un ceturtdienās no plkst. 14.00 līdz 18.00, tālr.: **67 012 976**, Rīgas pilsētas būvvaldes portālā **www.rpbv.lv** vai pie koku ciršanas ierosinātāja (pilnvarotā persona Toms Skrastiņš), tālr.: **29 453 567**




Foto 1


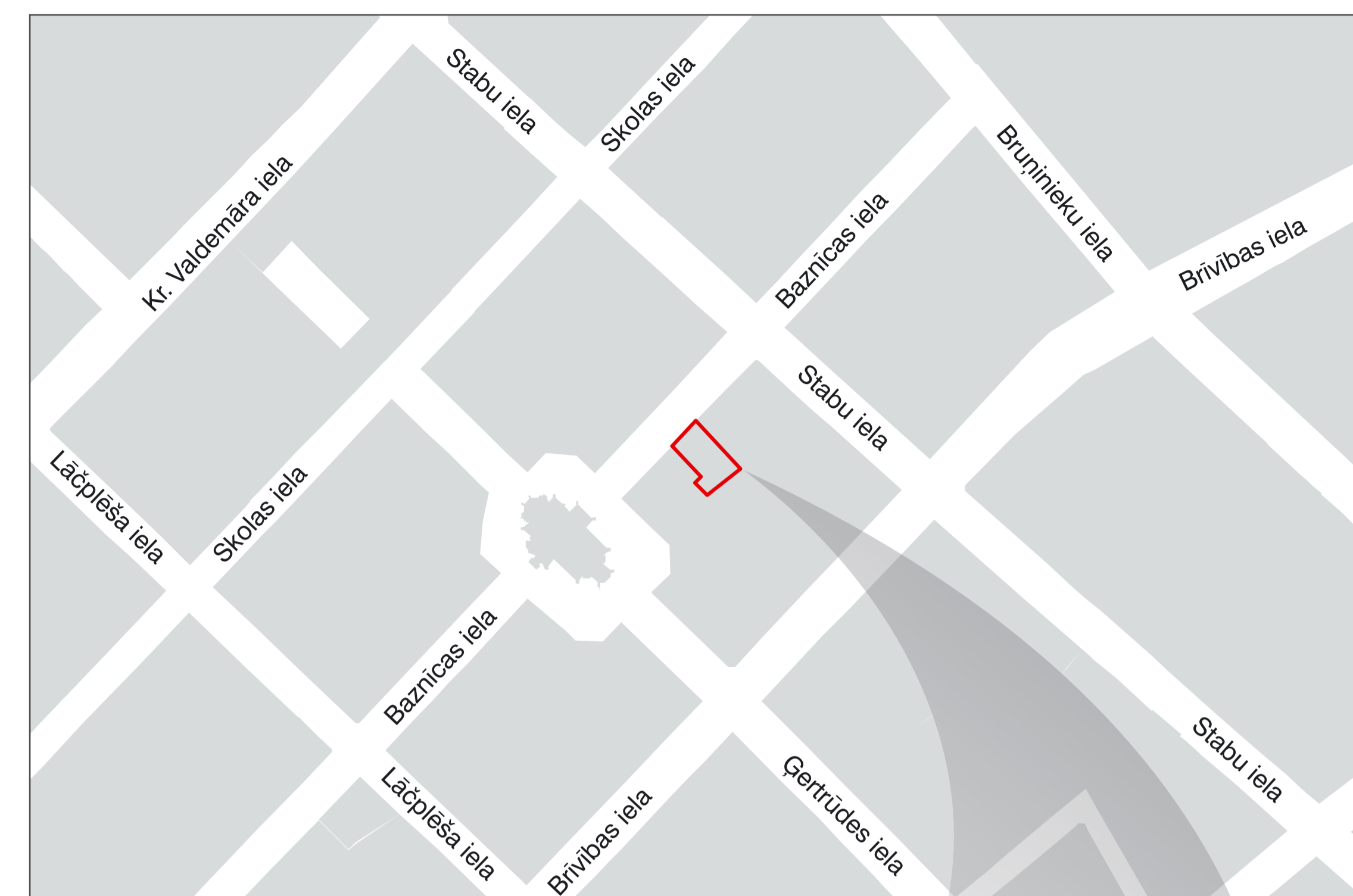


Foto 2

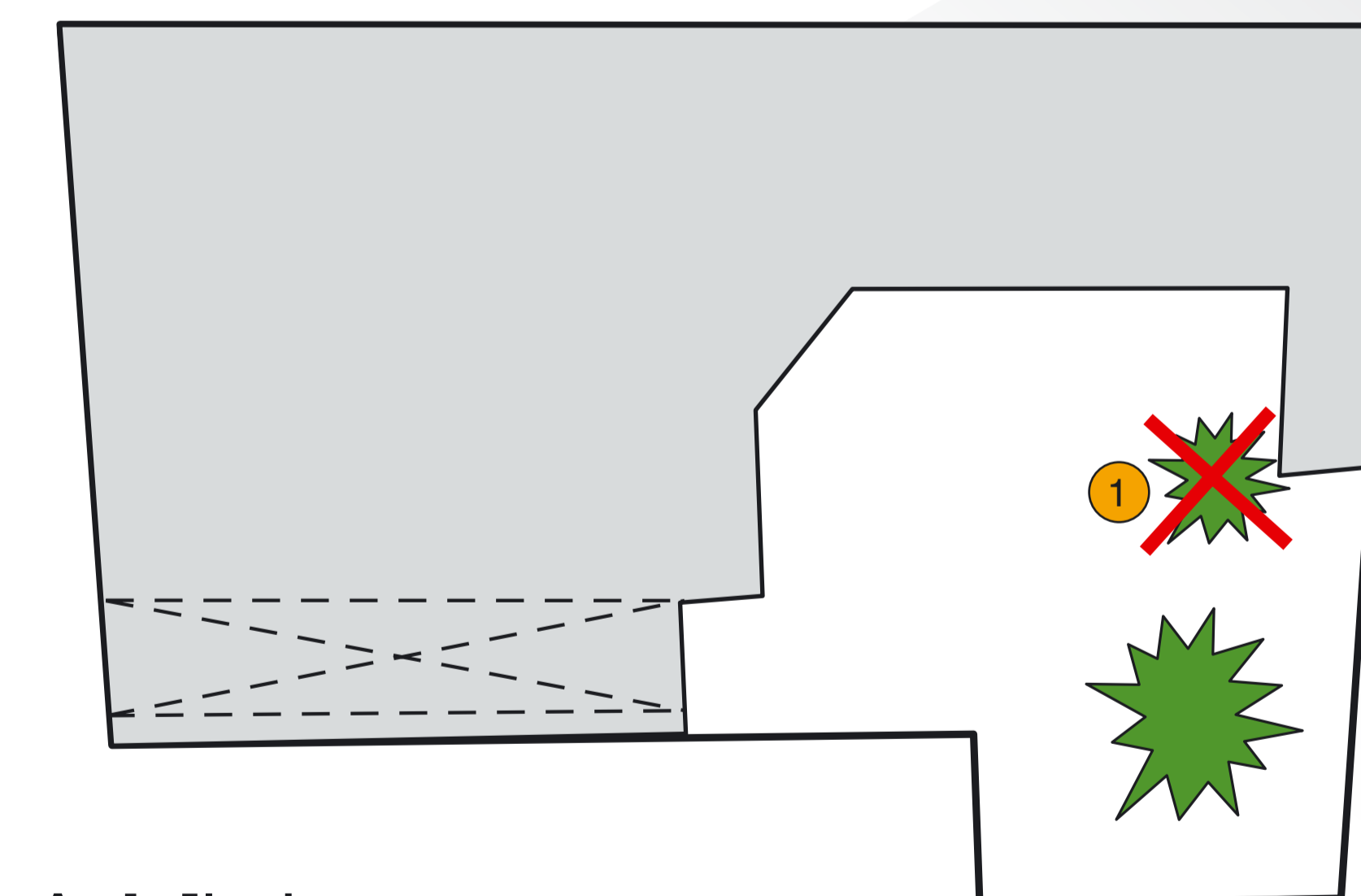
Zemesgabala novietnes plāns

Rīga, Baznīcas iela 26
kad. Nr. 0100 020 0037



Zemesgabala plāns-shēma

Rīga, Baznīcas iela 26
kad. Nr. 0100 020 0037



Apzīmējumi

	Esošie-saglabājāmie koki
	Kokaugu inventarizācijas numurs
	Nocērtami koki

Nozāģējamie koki

Nr.	Nosaukums	Stumbra diametrs (cm)	Piezīmes
1.	Zirgkastaņa	42	Nocērtams