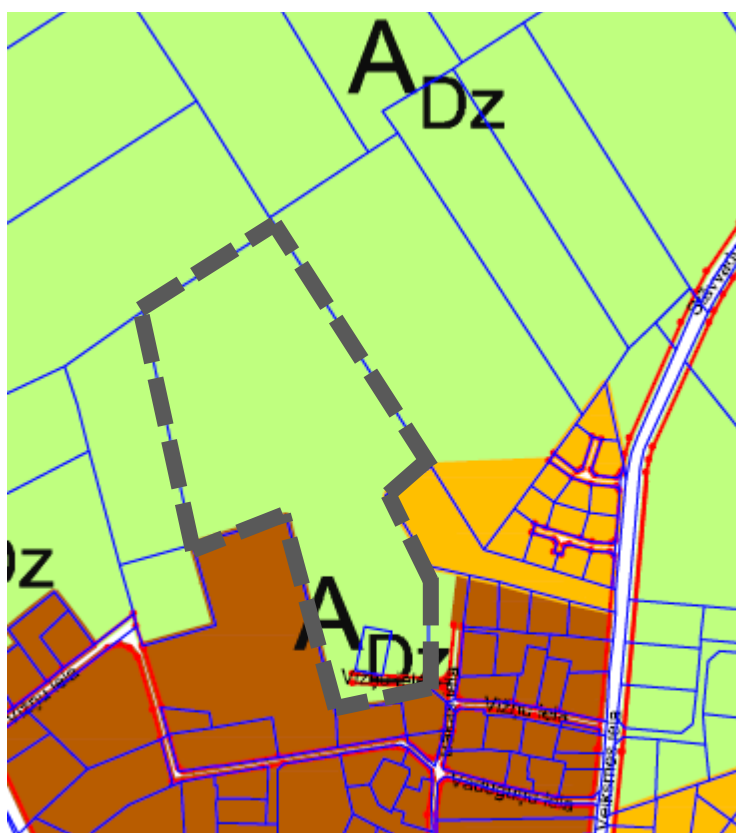





SITUĀCIJAS PLĀNS






DETĀLPLĀNOJUMA TERITORIJAS ROBEŽA



-  Detālpilnojuma teritorija
-  Ielu sarkanās līnijas
-  Nekustamā īpašuma kadastra robeža

TERITORIJAS ATLAUTĀS IZMANTOŠANAS VEIDI

-  Savrupmāju apbūves teritorija (S_{Dz})
-  Dzīvojamās apbūves teritorija ar apstādījumiem (A_{Dz})
-  Dzīvojamās apbūves teritorija (Dz)

Informāciju, izmantojot Rīgas teritorijas plānojuma 2006.-2018. gadam grafisko daļu, sagatavoja:
Rīgas pilsētas būvvaldes Arhitektūras pārvaldes
Detālpilnojumu nodaļas vadītāja

L.Beila